

Informations et points d'intérêt Saint Aubin de Crétôt

Août 2024

Circuit de balade champêtre et informations

Point 8 = Ancien Temple

**Vers
Allouville**

Point 9 = Croix du Vey

**Point 7 =
Château**

**Vers
Trouville**

Bienvenue à St Aubin !

**La
guinguette
C'est ici !**

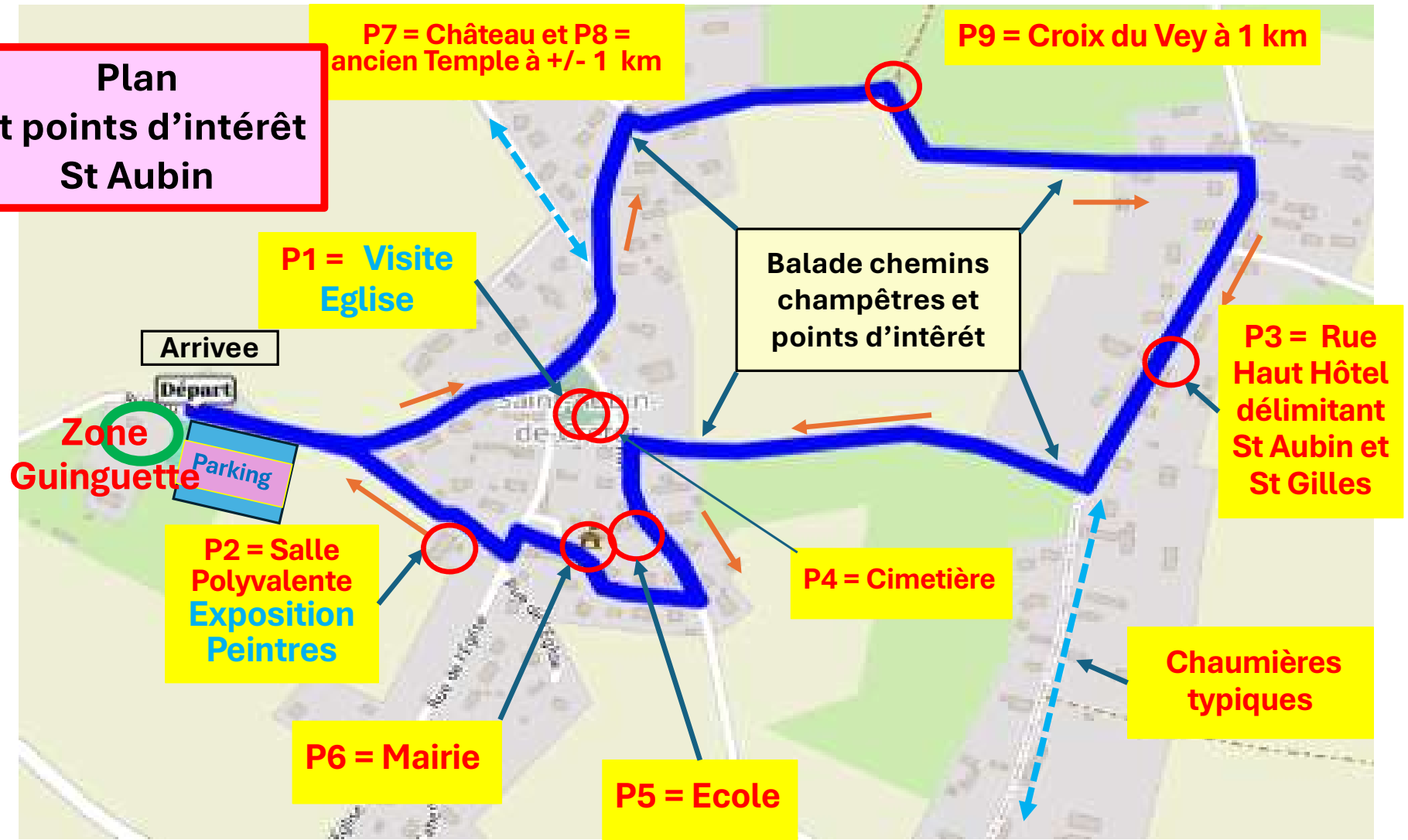
**Vers
St Nicolas
de la Haye**

**Vers
St Gertrude**

Vers St Gilles



**Plan
et points d'intérêt
St Aubin**



Guinguette St Aubin : Ballade champêtre → Point N°1 : L'EGLISE

L'église de St Aubin est inscrite au titre des monuments historiques en 1926

La période de construction de l'église se situe entre le 12ème et 16ème siècle.

Des motifs de crânes sont sculptés dans les pilastres encadrant l'entrée de l'église (anciens rites funéraire).

Les deux gargouilles gardant la porte d'entrée, peuvent présenter des éléments symboliques d'anciennes croyances scandinaves.

Il y a des traces d'incendies (révolution ? révolte?..). La nef et le transept sont datés pour leur part du XVème siècle.

Des combats entre la Ligue et les soldats d'Henri IV ont eu lieu devant l'édifice en 1592, ayant laissé des impacts de balles visibles.

La sacristie est plus récente (1840)



Guinguette St Aubin : Ballade champêtre → Point N°2 : Salle polyvalente

La salle polyvalente de St Aubin vient d'être entièrement rénovée et mise aux nouvelles normes d'isolation

Cette salle a été construite dans les années 1980 (?) sous l'impulsion de Mr Marcel Duval, Maire de l'époque et d'un groupe de volontaires bénévoles du village.

La salle Polyvalente accueille :

- * Les enfants du SIVOS pour les repas du midi en périodes scolaires,
- * Les activités des associations de St Aubin dans la semaine,
- * Les particuliers qui souhaitent louer la salle pour des festivités durant les week-end,
- * Les évènements communaux de St Aubin (vœux, repas des anciens, remise de prix, arbre de Noël, etc..)

**Et l'exposition d'artistes locaux de la guinguette 2024!
N'hésitez pas à passer voir leurs réalisations !!**



Après

Vue de la Salle polyvalente



Avant

Guinguette St Aubin : Ballade champêtre → Point N°3 : Rue Haut Hôtel

La rue du Haut Hôtel délimite les 2 communes voisines de St Aubin de Crétôt et St Gilles de Crétôt et comporte plusieurs belles chaumières et bâtiments traditionnels

Ces 2 communes coopèrent ensemble grâce à un SIVOS commun comprenant 2 classes maternelles à St Gilles et 3 classes élémentaires à St Aubin.

Depuis 2023, un accord de mutualisation de la gestion des services techniques et matériels associés a aussi été mis en place entre les 2 communes.

L'objectif est de rendre plus efficace et économique l'entretien des 2 communes et les nouveaux outils techniques nécessaires (qui ne sont plus seulement une pelle et une brouette comme dans le passé !)



Guinguette St Aubin : Ballade champêtre → Point N°4 : Cimetière

Le cimetière de St Aubin est ancien et accueille environ 250 concessions autour de l'église et dispose encore de +/- 25 emplacements libres

37 tombes sont avec des défunts inconnus,
34 plus petits emplacements sont malheureusement des tombes d'enfants,
Avec le temps, 84 emplacements sont en état dégradés et visuellement abandonnés,
Par contre, 140 concessions (soit une majorité) sont en bon état ,entretenues et visitées,

Un processus de reprise de certaines concessions abandonnées est en cours afin de libérer de nouveaux emplacements et garantir la pérennité du cimetière existant.

Le cimetière de St Aubin dispose aussi d'un espace funéraire avec cavurnes, colombarium et d'un jardin du souvenir,



Guinguette St Aubin : Ballade champêtre → Point N°5 : École


Le bâtiment de l'école date de 1893 et fait partie d'un ensemble mairie/école, habituel à l'époque.

L'appartement au dessus de la mairie était traditionnellement un logement pour les instituteurs.

Le bâtiment est actuellement composé de 2 classes primaires qui accueillent les enfants de St Aubin et St Gilles.
(La section Maternelle du SIVOS étant à St Gilles)

Le SIVOS (Syndicat Intercommunal à Vocation Scolaire) de St Aubin et St Gilles gère depuis début 2000 toutes les activités périscolaires :

- le transport entre les deux communes,
- la cantine, installée dans la salle polyvalente de St Aubin
- ainsi que la garderie, se trouvant dans l'enceinte de l'école.



Depuis 121 ans (!)
le bâtiment initial
de l'école a été
agrandi puis
rénové et
entretenu pour
pouvoir accueillir
les 3 classes



Guinguette St Aubin : Ballade champêtre → Point N°6 : Mairie

La mairie de St Aubin de Crétôt est un bâtiment historique situé au centre du bourg et à côté de l'école communale

Entre 1921 et 2020 (100 ans !) seulement 6 maires différents se sont succédés à la mairie confirmant une certaine stabilité électorale, avec une empreinte résolument locale et une gestion saine des finances locales (modèle « Bon père de famille »)



1921/1945 → Adrien Leplicher
1945/1961 → Emile Maingot
1961/1971 → Adrien Leplicher (fils)
1971/1989 → Marcel Duval
1989/2001 → Michel Chauveau
2001/2020 → Jacques Lelouard

NB : La commune de St Aubin loue la partie supérieure du bâtiment



La Mairie de St Aubin
aujourd'hui et dans le passé



Guinguette St Aubin : Ballade champêtre → Point N°7 : Le Château

Le château de St Aubin a été construit au XVIème siècle par le Sire de Martel puis transmis à la famille Lesueur de Colleville, membre de la ligue protestante

Il a été cédé au Marquis de Lamberville en 1827. Il y a eu ensuite une période de délabrement important au point d'être utilisé comme grange agricole.

Il a été échangé à Anisson du Perron, 1^{er} réhabilitation en 1838, puis restauré à nouveau en 1903 par l'architecte R. Martin,

En 1980, un épisode fugace (< 1 an) est encore dans la mémoire des anciens de St Aubin avec la création d'un Safari Parc et des animaux en semi-liberté (tigres, émeus, moutons mérinos, etc..)

Depuis quelques années, il a été rénové en plusieurs habitations.



Vue du château de St Aubin de Cretôt



Guinguette St Aubin : Ballade champêtre → Point N°8 : L'ancien Temple

L'ancien temple de St Aubin a été construit dans le parc du château grâce à un legs du Marquis de Colleville. Il a été inauguré en 1824.

Cela faisant suite au nouveau statut de 1802 des cultes protestants promulgué par le 1er consul Bonaparte (régime qui durera un siècle)

En 1815, la population de protestants en Seine Maritime était estimée à +/- 10000 personnes principalement regroupées autour de Bolbec et Le Havre (voir carte)

L'église consistoriale de Bolbec comptait alors plusieurs lieux de culte en supplément des 3 officiels de Bolbec, St Antoine de la forêt et Montivilliers

→ Autretot, Criquetot, Goderville, La remué et St aubin.

Le temple a été revendu en 1965 pour devenir une résidence particulière. (A noter l'existence d'un ancien petit cimetière sur la parcelle)

Il y a encore une bible en pierre sculptée au dessus de la porte d'entrée



Vue du temple de St Aubin de Cretôt

Guinguette St Aubin : Ballade champêtre → Point N°9 : Croix du Vey

La Croix du Vey de St Aubin est un ancien Calvaire proche du Bois de la Rochefoucauld

Coordonnées GPS : 49.577446, 0.648657.

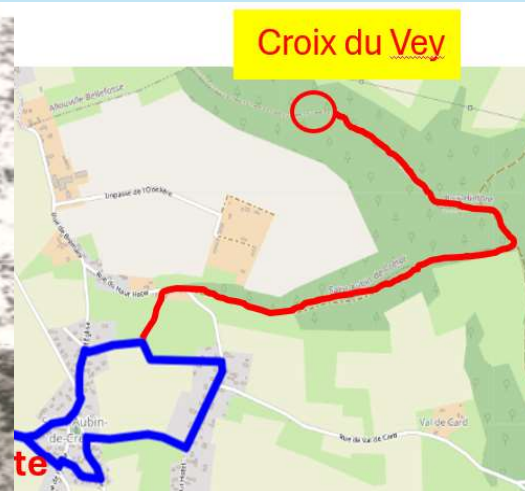
A +/- 2 kms du bourg et à la jonction des 3 communes de St Aubin, Allouville et Bois Himont

Il faut un véhicule 4*4 pour y accéder (ou à pied ou VTT, etc..)

Cette croix a été érigée en 1518 par Guillaume du Vey à la suite d'un duel avec le seigneur de l'Oiselière de Saint Aubin qu'il tua,

la croix a été cassée mais sa base demeure et on peut encore y lire l'inscription suivante :

"l'an mil cinq cent dix huit, Guillaume du Vey a fait faire cette croix. Priez Dieu pour lui".



Croix originale

Base restante

